

## INFORME DIARIO DE MONITOREO DE MEDIOS\*

\*Vigilancia basada en eventos de interés epidemiológico mediante el monitoreo de medios abiertos de comunicación locales y nacionales.

### Reporte de eventos:

Amenaza	Tema	Medio	Fecha	Resumen	Liga	Prioridad
Biológico	Vacunación Covid-19	El sol de Cuernavaca	19 febrero 2021	La Brigada Correcaminos en Morelos informa que del lunes 21 al miércoles 23 de febrero, respectivamente; se desarrollará en los municipios de Jantetelco, Tlalnepantla, Jonacatepec, Tepoztlán, Tetela del Volcán, Temoac, Totolapan, Miacatlán, Mazatepec, Coatlán del Río, Tetecala, Coatetelco, Tlayacapan y Zacualpan de Amilpas, la vacunación de refuerzo de AstraZeneca contra Covid-19 para personas de 30 a 39 años de edad y de 40 a 49 años. Dieron a conocer que para esta jornada de vacunación correspondiente a la semana 60 de inmunización se contará con poco más de 34 mil dosis de AstraZeneca.	<a href="https://www.elsoldecuervavaca.com.mx/local/vacunacion-de-refuerzo-contra-covid-19-llegara-a-14-municipios-7886365.html">https://www.elsoldecuervavaca.com.mx/local/vacunacion-de-refuerzo-contra-covid-19-llegara-a-14-municipios-7886365.html</a>	Bajo
Incendios	Incendios forestales en Jojutla	El sol de Cuernavaca	19 febrero 2021	El Coordinador Estatal de Protección Civil del Estado (PC) Enrique Clement Gallardo, reconoció que en estos primeros meses del año 2022, se han incrementado los accidentes en la zona urbana, predios, casas y negocios, principalmente con aquellos que tienen que ver con incendios.	<a href="https://www.elsoldecuervavaca.com.mx/local/se-incrementan-en-jojutla-los-incendios-en-zona-urbana-7883972.html">https://www.elsoldecuervavaca.com.mx/local/se-incrementan-en-jojutla-los-incendios-en-zona-urbana-7883972.html</a>	Bajo
Biológico	Relajan medidas sanitarias	Diario de Morelos	19 febrero 2021	Autoridades del municipio de Temixco están reforzando sus operativos ante el relajamiento que han detectado de las medidas sanitarias contra COVID-19, en plazas comerciales, tianguis y mercados.	<a href="https://www.diariodemorelos.com/noticias/refuerzan-medidas-en-lugares-p-blicos">https://www.diariodemorelos.com/noticias/refuerzan-medidas-en-lugares-p-blicos</a>	Bajo
Biológico	Desabasto de agua	Diario de Morelos	19 febrero 2021	Por segundo día consecutivo, vecinos de la colonia Satélite paralizaron la circulación vial, ahora en la avenida Plan de Ayala, en demanda de agua directa de la llave. La autoridad les dio una respuesta, pero es rechazada.	<a href="https://www.diariodemorelos.com/noticias/se-gundo-d-de-caos-vial-debido-protesta-por-desabasto-de-agua">https://www.diariodemorelos.com/noticias/se-gundo-d-de-caos-vial-debido-protesta-por-desabasto-de-agua</a>	Bajo
Biológico	Abasto de agua no potable	Diario de Morelos	19 febrero 2021	Comerciantes establecidos alertaron sobre la distribución de agua de manantial, no apta para el consumo humano, que hacen pasar como potable, en medio de la crisis histórica que padece Cuernavaca por el desabasto.	<a href="https://www.diariodemorelos.com/noticias/alertan-por-distribucion-de-agua-no-potable-en-pipas">https://www.diariodemorelos.com/noticias/alertan-por-distribucion-de-agua-no-potable-en-pipas</a>	Bajo
Biológico	Abasto de agua no potable	La Unión	19 febrero 2021	El presidente de la Cámara Nacional de Comercio en Pequeño (Canacope), Humberto Bahena Rodríguez, denunció que diversos piperos reparten agua que no es apto para el consumo humano.	<a href="https://launion.com.mx/morelos/sociedad/noticias/200240-denuncian-que-piperos-venden-agua-sucia.html">https://launion.com.mx/morelos/sociedad/noticias/200240-denuncian-que-piperos-venden-agua-sucia.html</a>	Bajo



<http://ssm.gob.mx>



Servicios de Salud Morelos



@MorelosSalud

Callejón Borda N°3 Col. Centro C.P. 62000  
Teléfono (777) 312 62 31 / 314 33 36 ext. 222

**Calle Gómez Azcárate No. 205, Col. Lomas de la Selva  
C.P. 62270, Cuernavaca, Morelos. Tel.: 777 102 25 56**

## INFORME DE RIESGOS METEOROLOGICOS

**Fuente:** Servicio Meteorológico Nacional de México, CONAGUA.

### LLUVIAS MUY FUERTES A PUNTUALES INTENSAS EN EL SURESTE DE MÉXICO, ASÍ COMO EVENTO DE “NORTE” FUERTE A MUY FUERTE EN COSTAS VERACRUZ, ISTMO Y GOLFO DE TEHUANTEPEC

Esta noche y madrugada, el **frente Núm. 30** se extenderá con características de estacionario, sobre el sureste mexicano y oriente del Golfo de México, ocasionará lluvias muy fuertes con puntuales intensas en zonas de Veracruz (sur), Oaxaca (noreste) y Chiapas (noroeste y norte). La **masa de aire frío** asociada al sistema frontal, mantendrá ambiente frío a muy frío durante esta noche en partes altas de la Mesa del Norte y Mesa Central, además de bancos de niebla en zonas del oriente y sureste del territorio nacional, así como evento de “Norte” fuerte en el litoral de Veracruz y muy fuerte en el Istmo y Golfo de Tehuantepec. Por otra parte, la entrada de humedad del océano Pacífico, propiciará lluvias aisladas en el occidente y centro del país, con posibles descargas eléctricas. Una **vaguada polar** en el noroeste de México, en interacción con la **corriente en chorro subtropical** y un **vórtice de núcleo frío** al suroeste de las costas de California, E.U.A., originarán incremento de nublados, ambiente frío a muy frío, además de fuertes rachas de viento en Baja California, Sonora, Chihuahua y Durango.

#### Pronostico de Temperaturas Máximas:

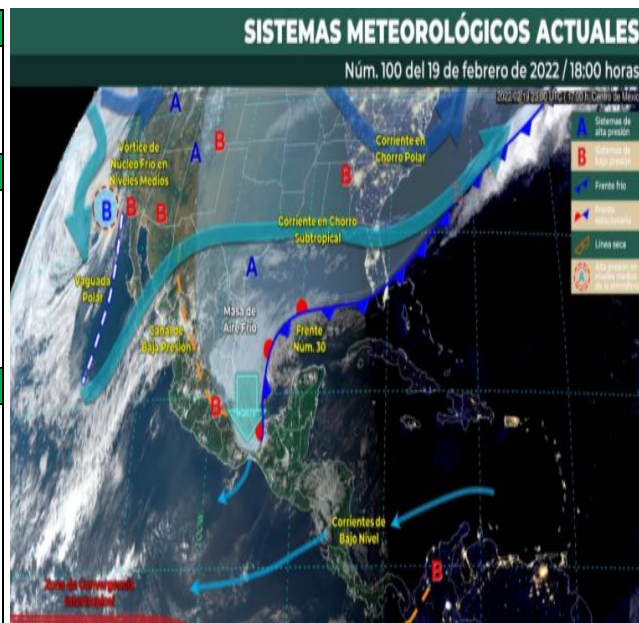
**Temperaturas máximas de 35 a 40 °C:** Nayarit, Jalisco (costa), Colima, Michoacán, **Morelos**, Guerrero, Oaxaca, Chiapas y Campeche.

#### Pronostico de Temperaturas Mínimas:

**Temperaturas mínimas de 0 a 5 °C:** Baja California Sur, Sinaloa, Aguascalientes, Zacatecas, Guanajuato, Jalisco, Michoacán, Querétaro, Hidalgo, Veracruz, Tamaulipas, San Luis Potosí, Estado de México, Puebla, Tlaxcala, Ciudad de México, **Morelos**, Oaxaca y Chiapas.

#### Pronostico en región Mesa Central:

Cielo medio nublado con probabilidad de lluvias aisladas en Guanajuato, Querétaro, Hidalgo y Puebla. Sin condiciones de lluvias en Tlaxcala y Morelos. Ambiente frío con bancos de niebla en zonas montañosas al amanecer, por la tarde ambiente templado. Viento de dirección variable de 15 a 25 km/h con rachas de hasta 45 km/h.



<http://ssm.gob.mx>



Servicios de Salud Morelos



@MorelosSalud

Callejón Borda N°3 Col. Centro C.P. 62000  
Teléfono (777) 312 62 31 / 314 33 36 ext. 222

**Calle Gómez Azcárate No. 205, Col. Lomas de la Selva  
C.P. 62270, Cuernavaca, Morelos. Tel.: 777 102 25 56**

## INFORME DE MONITOREO VOLCÁNICO Y SISMOLÓGICO

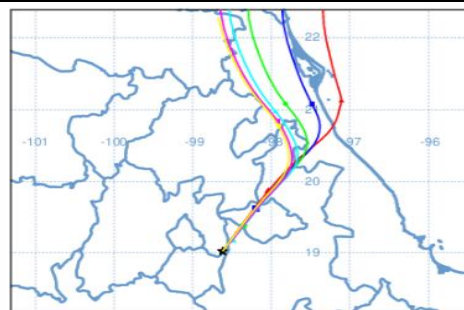
**Fuente:** Servicio Sismológico Nacional, UNAM. / Centro nacional de Prevención de Desastres (CENAPRED)-SEGOB, SENEAM-SCT y NOAA.


En las últimas 24 horas, mediante los sistemas de monitoreo del **volcán Popocatepetl**, se detectaron **58 exhalaciones de baja intensidad, acompañadas de vapor de agua y gas**. El día de ayer se detectó **un sismo volcanotéctónico (VT)** a las 21:49 con magnitud calculada de 1.6. Al momento de este reporte **se observa emisión constante de vapor de agua y gases volcánicos con dirección Noreste(NE).**

NIVEL DE ALERTA	SEMAFORO	AMARILLO-FASE 2	RECOMENDACIONES PARA LA FASE AMARILLO FASE 2
	<b>Incremento de actividad:</b> <ul style="list-style-type: none"> <li>• Pluma de vapor de agua y gas</li> <li>• Ligera caída de ceniza en áreas cercanas</li> <li>• Caída de fragmentos incandescentes</li> <li>• Crecimiento y destrucción de domos de lava</li> <li>• Posibilidad de flujos piroclásticos por explosiones</li> <li>• Flujos de lodo o escombros de corto alcance</li> </ul>		<ol style="list-style-type: none"> <li>1. Continuar con el radio de seguridad de 12 km, por lo que la permanencia en esa área no está permitida.</li> <li>2. Controlar el tránsito entre Santiago Xalitzintla y San Pedro Nexapa, vía Paso de Cortés.</li> <li>3. A las autoridades de Protección Civil, mantener sus procedimientos preventivos, de acuerdo con sus planes operativos.</li> <li>4. A la población se le recomienda elevar la atención a los avisos de las autoridades de su localidad y se exhorta a no acercarse al volcán, y mucho menos al cráter.</li> <li>5. Mantenerse fuera de cañadas ante posibles flujos de lodo, principalmente en temporada de lluvias.</li> </ol>

### PRONOSTICO DE CAIDA DE CENIZA

En caso de una exhalación de ceniza volcánica, **el pronóstico de trayectoria hacia el noreste**, (simulando exhalación cada hora en las próximas 6 horas) a su paso por la zona oeste, centro-norte y noreste del estado de Puebla; zona suroeste, centro-oeste y norte del estado de Tlaxcala y zona centro-norte del estado de Veracruz, para **las primeras 12 horas de pronóstico** (14:00 a las 02:00 hora local). Posteriormente para las últimas 12 horas de pronóstico, (02:00 a las 14:00 hora local del día siguiente), las trayectorias continuarán sobre la zona noreste del estado de Puebla; zona centro-norte y norte del estado de Veracruz y algunas sobre el Golfo de México.



SISMOS	<p>Se registró sismo de magnitud de <b>3.2 grados</b> Richter, a las 16:47:22 hrs con localización del epicentro a 18 km al oeste de Gpe Victoria (Km 43), Baja California.</p> <p><b>NO PERCIBIDO EN EL ESTADO DE MORELOS.</b></p>	
	<b>REPORTE DE DAÑOS A LA POBLACION</b>	
<b>PROTECCIÓN CIVIL</b>	Sin reporte de daños a la población ni a la infraestructura en salud.	



<http://ssm.gob.mx>



Servicios de Salud Morelos



@MorelosSalud

Callejón Borda N°3 Col. Centro C.P. 62000  
Teléfono (777) 312 62 31 / 314 33 36 ext. 222

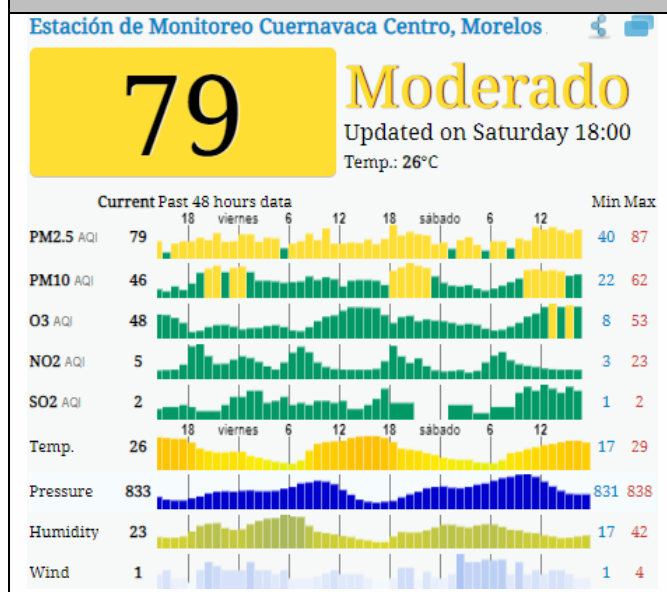
**Calle Gómez Azcárate No. 205, Col. Lomas de la Selva  
C.P. 62270, Cuernavaca, Morelos. Tel.: 777 102 25 56**

## INFORME DE TEMPERATURAS Y CALIDAD DEL AIRE

Fuente: Comisión Estatal de Agua (CEAGUA)

ICA	CALIDAD DEL AIRE	RECOMENDACIONES A LA POBLACIÓN
0-50	Buena	No se anticipan impactos a la salud cuando la calidad del aire se encuentra en este intervalo.
51-100	Moderada	Las personas extraordinariamente sensitivas deben considerar limitación de los esfuerzos físicos excesivos y prolongados al aire.
101-150	Dañina a la salud de los grupos sensitivos	Los niños adultos activos, y personas con enfermedades respiratorias tales como el asma, deben evitar los esfuerzos físicos excesivos y prolongados al aire.
151-200	Dañina a la salud	Los niños adultos activos, y personas con enfermedades respiratorias tales como el asma, deben evitar los esfuerzos físicos excesivos y prolongados al aire libre; las demás personas, especialmente los niños, deben limitar los esfuerzos excesivos y prolongados al aire libre.
201-300	Muy dañina a la salud	Los niños adultos activos, y personas con enfermedades respiratorias tales como el asma, deben evitar todos los esfuerzos excesivos al aire libre; las demás personas, especialmente los niños, deben limitar los esfuerzos físicos excesivos al aire libre.
300+	Arriesgado	

### CALIDAD DEL AIRE CUERNAVACA, MORELOS.

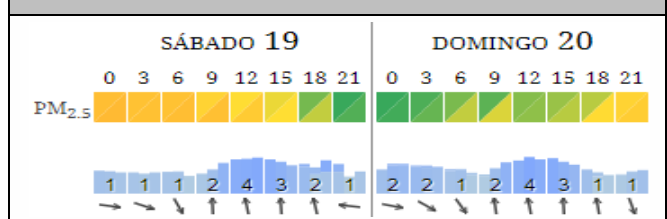


### PRONOSTICO DE TEMPERATURAS POR MUNICIPIO

Municipio	Min.	Max.	Municipio	Min.	Max.
Amacuzac	11°	36°	Tepalcingo	14°	33°
Cuautla	13°	28°	Ayala	15°	32°
Jiutepec	12°	28°	Huitzilac	04°	20°
Temixco	13°	34°	Tepoztlán	10°	32°
Tlaltizapán	13°	34°	Zacualpan	11°	27°
Axochiapan	15°	34°	Tlalquitenango	13°	37°
Cuernavaca	12°	28°	Puente de Ixtla	12°	36°
Jojutla	15°	36°			

Elaboró: Enrique Hernández Hidrometeorólogo

### PRONOSTICO DE LA CALIDAD DEL AIRE



### TEMPERATURAS MAXIMAS Y MINIMAS, ÚLTIMAS 24 HRS

Mínimas	Máximas
Huitzilac 04° 20°	Tlaquitenango 13° 37°
Tetela del Volcán 10° 26°	Jojutla 15° 36°
Totolapan 10° 26°	Axochiapan 15° 34°
Ocuituco 11° 27°	Zacatepec 35° 16°



<http://ssm.gob.mx>



Servicios de Salud Morelos



@MorelosSalud

Callejón Borda N°3 Col. Centro C.P. 62000  
 Teléfono (777) 312 62 31 / 314 33 36 ext. 222

Calle Gómez Azcárate No. 205, Col. Lomas de la Selva  
 C.P. 62270, Cuernavaca, Morelos. Tel.: 777 102 25 56





**MORELOS**  
2018 - 2024

**SERVICIOS  
DE SALUD**

**Fecha:** 19 febrero del 2022  
**Semana Epidemiológica:** 07  
**Área:** Coordinación de Vigilancia Epidemiológica, **UIES.**

## INFORME DE MONITOREO EPIDEMIOLÓGICO

**Fuente:** Jurisdicciones Sanitarias del estado de Morelos.

### **JURISDICCION SANITARIA I:**

- SIN EVENTOS EXTRAORDINARIOS.

### **JURISDICCION SANITARIA II:**

- SIN EVENTOS EXTRAORDINARIOS.

### **JURISDICCION SANITARIA III:**

- SIN EVENTOS EXTRAORDINARIOS.



<http://ssm.gob.mx>



Servicios de Salud Morelos



@MorelosSalud

Callejón Borda N°3 Col. Centro C.P. 62000  
Teléfono (777) 312 62 31 / 314 33 36 ext. 222

**Calle Gómez Azcárate No. 205, Col. Lomas de la Selva  
C.P. 62270, Cuernavaca, Morelos. Tel.: 777 102 25 56**